

SOCIETA' ITALIANA DI FOTOGRAMMETRIA E TOPOGRAFIA

(S.I.F.E.T.)

E' una Associazione di esclusivo carattere culturale ed ha lo scopo di contribuire in Italia allo sviluppo degli studi e delle ricerche nel campo fotogrammetrico e topografico, di perfezionare la cultura professionale degli iscritti e di dare il proprio apporto all'affermazione italiana all'Estero, nel quadro della collaborazione internazionale.

Il Consiglio Direttivo Centrale della Società è così costituito:

- Presidente: Prof. Mariano CUNIETTI, del Politecnico di Milano.
- V. Presidente: Prof. Enrico VITELLI - Ispettore Gen. Erariale.
- Segretario: Geom. Pasquale ZABATTINI - Procuratore dell'I.R.T.A.
- Tesoriere: Prof. Clemente BONFIGLI, dell'Università di Pavia.
- Assessori: Ing. Franco BERNINI - Direttore dello Studio Carra.
Prof. Giuseppe INGHILLERI, del Politecnico di Torino.

Membri:

- a) Onorari: Ing. Gian Piero LE DIVELEC (alla memoria)
Prof. Paolo DORE - Dott. Gino PARENTI
Ing. h.c. Ermenegildo SANTONI - Prof. Luigi SOLAINI
- b) Di diritto: Gen. Oreste MANFERTI - Direttore dell'Istituto Geografico Militare
Dott. Ing. Ottone FODERÀ - Direttore Generale del Catasto e SS. IT.EE. Gen. Annibale CAZZANIGA - rapp. dell'Aeronautica Militare
- c) Ordinari: Prof. Ugo BARTORELLI - Dott. Mario CORRIAS - Comm. Odoardo FANTINI - Prof. Mario FONDELLI - Dott. Balilla GRIFONTI - Comm. N. Antonio JOVACCHINI - Gen. Arnaldo MARCHESI - Dott. Sergio SASSELLI - Gen. Giulio SCHMIEDT - Prof. Carlo TROMBETTI.

Probiviri:

Ing. Marino FORNARI - Prof. Corrado MAZZON - Prof. Armando NORINELLI.

Revisori dei conti:

- a) effettivi: Geom. Giulio BOSCHI - Dott. Alessandro PAGLIANI.
- b) supplente: Geom. Ezio VITI.

I Soci ricevono gratuitamente il **BOLLETTINO S.I.F.E.T.** e possono partecipare alle manifestazioni culturali della Società (conferenze, corsi, visite d'istruzione, ecc.).

Le quote d'iscrizione (art. 15 dello Statuto e delib. Assemblea del 29 Ottobre 1967), da inviarsi alla Presidenza della S.I.F.E.T. con versamenti da effettuarsi sul conto corrente postale n. 3/56761, intestato alla Società Italiana di Fotogrammetria e Topografia, presso Politecnico - piazza L. da Vinci, 32 - Milano, sono le seguenti:

	In Italia	all'Estero
Soci annuali individuali	L. 5.000	L. 7.500
» » collettivi	L. 25.000	L. 37.500
» » giovani *	L. 1.500	
» vitalizi individuali	L. 100.000	
» » collettivi	L. 500.000	
» annuali sostenitori	L. 125.000	
» benemeriti	L. 400.000	oltre le quote sociali **

* di età inferiore a 21 anni.

** i soci benemeriti contribuiscono «una tantum» alle necessità finanziarie della SIFET con erogazioni di almeno L. 40.000 oltre le quote sociali.

Un fasc. L. 2.000 - Est. L. 4.000 - Abb. annuo: It. L. 6.000 - Est. L. 9.000

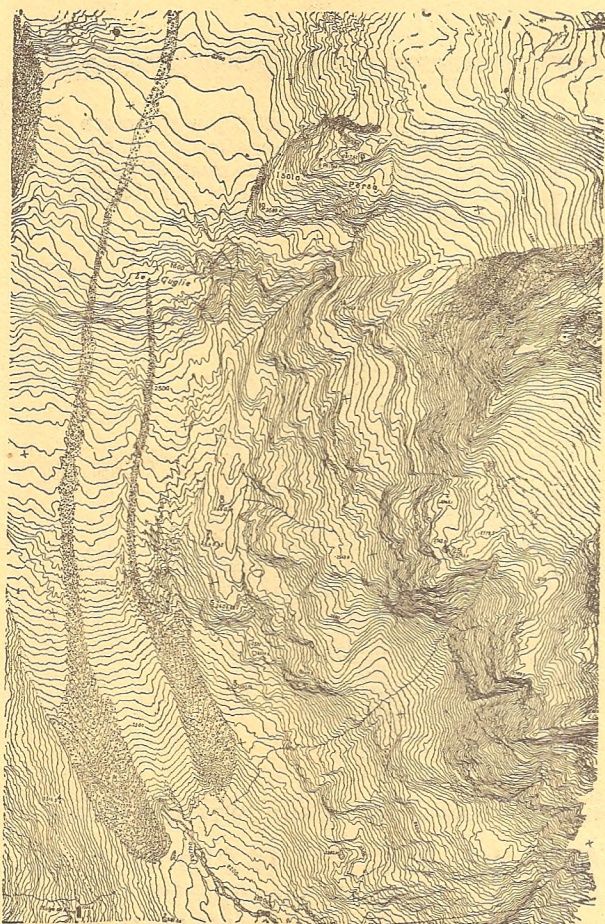
(Dott. Ing. Elio Falchi)

I. R. T. A.

ISTITUTO di RILIEVI TERRESTRI e AEREI

Via Giuseppe Broggi, 8 - **MILANO** - Telefono num. 279.224

*Rilievi stereofotogrammetrici di alta precisione
in qualsiasi scala per*




*costruzioni stradali
e ferroviarie
progetti di bonifica
e irrigazione
piani regolatori
mappe catastali
impianti idroelettrici
sistemazioni
montane
studi glaciologici
sistemazioni fluviali
monumenti
fotografie aeree
mosaici fotografici
triangolazioni
livellazioni*

GHIACCIAIO DEI FORNI

Scala orig. 1 : 5.000 curve m. 5

FOTOGRAMMETRIA

GALILEO



**STEREOCARTOGRAFO
GALILEO - SANTONI
MODELLO V°**


*Stereorestitutore del 1° ordine
per prese aeree e terrestri,
grandangolare e*

supergrandangolare

*Particolarmente studiato per
ottenere la massima precisione
e rapidità nel lavoro di
aerotriangolazione.*

OFFICINE GALILEO VIA CARLO BINI, 44 - FIRENZE

LA SCUOLA SVIZZERA PER OPERATORI FOTOGRAMMETRICI



Annuncia il suo terzo corso semestrale nelle lingue francese, tedesco, inglese e spagnolo che inizierà il

21 ottobre 1968

Scopo del corso: formazione di operatori per la restituzione fotogrammetrica, con insegnamento

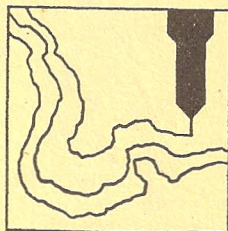
delle basi teoriche indispensabili per i bisogni della pratica.

Scadenza dell'iscrizione: 31 Agosto 1968

Prospetti e schede di iscrizione, sono inviati facendone richiesta alla :

Scuola Svizzera per
Operatori Fotogrammetrici

CH-9000 St. Gall
Rosenbergstrasse 16



L'ECO DELLA STAMPA

UFFICIO di RITAGLI da GIORNALI e RIVISTE

Direttori: UMBERTO e IGNAZIO FRUGIUELE


●
oltre mezzo secolo

di collaborazione con la

stampa italiana!

●
MILANO - Via Compagnoni, 28

Richiedere programma d'abbonamento



ENTE ITALIANO RILIEVI AEROFOTOGRAMMETRICI

FIRENZE

**RILIEVI FOTOGRAMMETRICI AEREI TERRESTRI
CON SISTEMA SANTONI
A GRANDE, MEDIA E
PICCOLA SCALA**



FIRENZE - VIA DI S. VITO A BELLOSGUARDO 4



SOCIETA' AEROFOTOGRAFIE E RILEVAMENTI AEROFOTOGRAMMETRICI

S.A.R.A. Società per Azioni

AEROTRIANGOLAZIONE ANALITICA
con stereocomparatori "NISTR"


RILIEVI AEROFOTOGRAMMETRICI
in tutte le scale per

- STUDI DI PIANO REGOLATORE
- BONIFICHE E IRRIGAZIONI
- SISTEMAZIONI MONTANE E COLLINARI
- RICERCHE GEOLOGICHE E MINERARIE
- COSTRUZIONI STRADALI E FERROVIARIE
- PROGETTAZIONI DI CONDOTTE D'ACQUA E CLEGGOTTI
- RICERCHE ARCHEOLOGICHE

FOTOGRAMMETRIA TERRESTRE

AEROFOTOGRAFIE
planimetriche e panoramiche

00146 ROMA - Via Garibaldi - Cubbia - 401 - Tel. 555.708 - 553.643




1° Usare sempre il cavalletto dello strumento



2° Non Perdere mai la calma ... anche se la palla olalla livella stenta a centrarsi.



3 Eseguire le letture ... preferibilmente alla STADIA



4 Tollimare solo ad OPPORTUNI SCORI (brunchi e vici)



5 In campagna Usare la stadia ... solo ed esclusivamente per scopi TOPOGRAFICI



6 Avere sempre cura ed amore per i propri strumenti di lavoro

62